





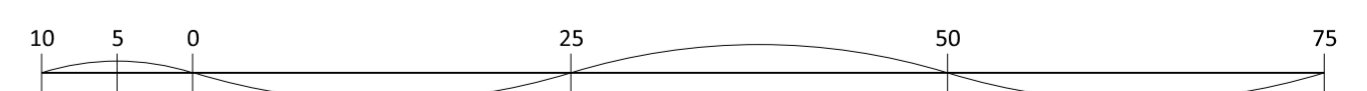


X= 6471800

TINGMÄRGID

-  Planeeringuala piir
-  Olemasolev krundipiir
-  Olemasolev puu, 3 väärtusklass (oluline puu)
-  Olemasolev puu, 4 väärtusklass (väheväärtuslik puu)
-  Olemasolev puu, 5 väärtusklass (likvideeritav puu)
-  Puu jrk nr ja liigi lühend

Märkus: Alusplaan on moodustatud Geoterra OÜ 2020. a märtsis tööl nr 147-2020. Koordinaatide süsteem L-EST'97, kõrgused EH2000. Peale geoluse moodustust rajatud sidetrass on peale kantud MTR Halduse OÜ poolt 26.04.2021 koostatud teostusmoodustuse järgi (töö nr T664-20).



Artes Terrae MAASTIKUARHITEKTID
 Töö: Tammepärja tn 11//13//15, Muuluka tn 1, Vaarika tn 1 ja Tammepärja tänav T11 kruntide detailplaneering
 Olemasolev olukord

AB Artes Terrae OÜ Reg nr 12978320 Küütri tn 14, Tartu 51007 art@artees.ee www.artees.ee	Projektsuht: Heiki Kalberg Maastikuarhitekt: Tanel Breede	Hvitatud isik: Nordecon AS Asukoht: Tartu linn	Töö nr: 2205DP3 Kuupäev: 02.01.2023 Mõõt: 1:500 Joonise nr: 3
--	--	--	--

Faill nimi: 22005DP3 Tammepärja Muuluka ja Vaarika dp.dgn